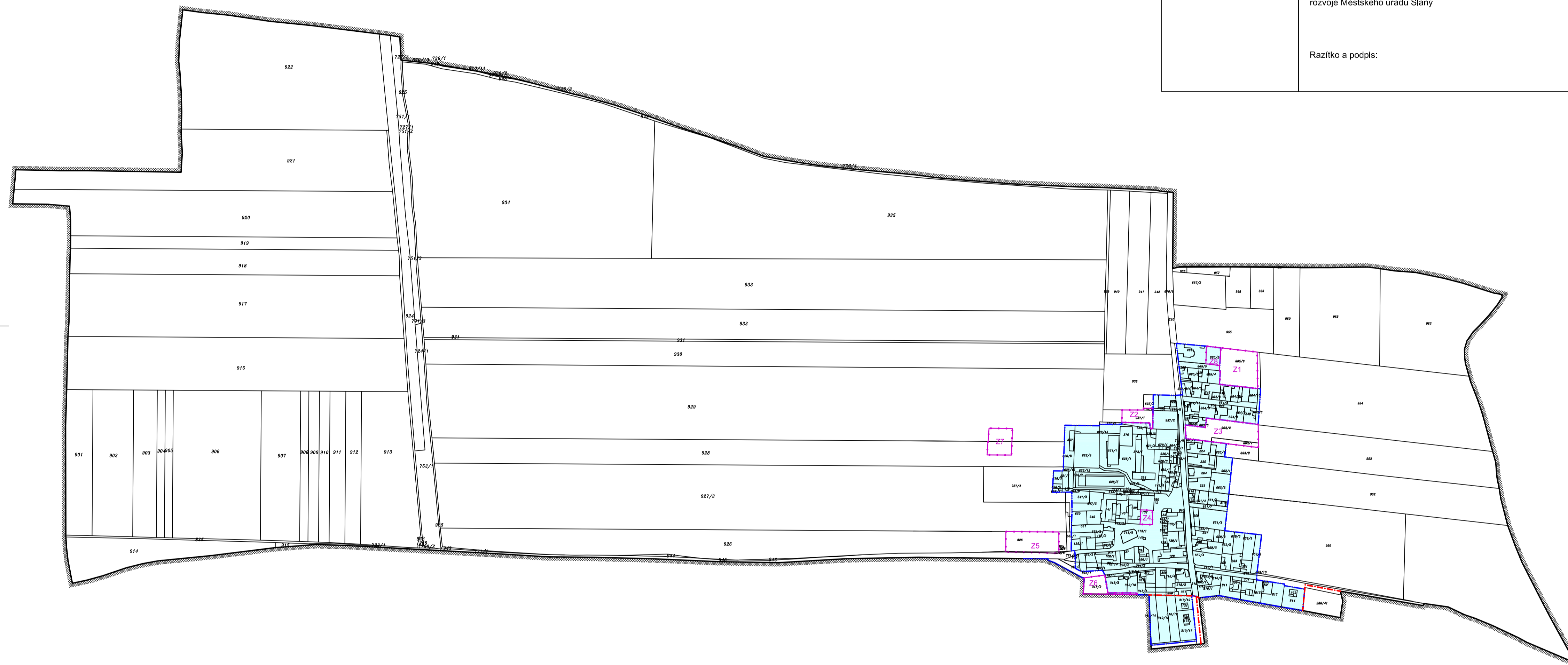
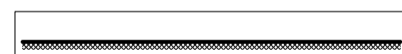




ZÁZNAM O ÚČINNOSTI ÚZEMNÍHO PLÁNU LOUCKÁ	
Vydáno:	Zastupitelstvo obce Loucká
Číslo jednací (usnesení):	
Datum vydání:	
Datum nabytí účinnosti:	
Pořizovatel (oprávněná úřední osoba):	Jaromír Drvota Vedoucí úřadu územního plánování a regionálního rozvoje Městského úřadu Slaný
	Razítko a podpis:

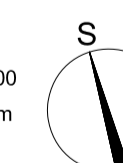


LEGENDA:

-  HRANICE ŘEŠENÉHO ÚZEMÍ
-  HRANICE KATASTRÁLNÍHO ÚZEMÍ
-  HRANICE ZASTAVĚNÉHO ÚZEMÍ
-  HRANICE ZASTAVITELNÝCH PLOCH



MĚŘÍTKO 1 : 5 000
1 cm = 50 m



LOUCKÁ - ÚZEMNÍ PLÁN

OBJEDNATEL: OBEČNÍ ÚŘAD LOUCKÁ Loucká 16, 273 24, Velvary	DATUM VYHOTOVĚNÍ: 6 / 2010
PORIZOVATEL: MĚSTSKÝ ÚŘAD SLANÝ Úřad územního plánování Velvarská 136, 274 01, Slaný	MĚŘÍTKO: 1 : 5000
ZHOTOVITEL: ING. ARCH. MICHAL BARTOŠEK - IČ 15327264 PROJEKTANT: autorizovaný architekt ČKA 02 223 U 5, Bateřky 12, Praha 6	ČÍSLO VÝKRESU: 1
VÝKRES ZÁKLADNÍHO ČLENĚNÍ	