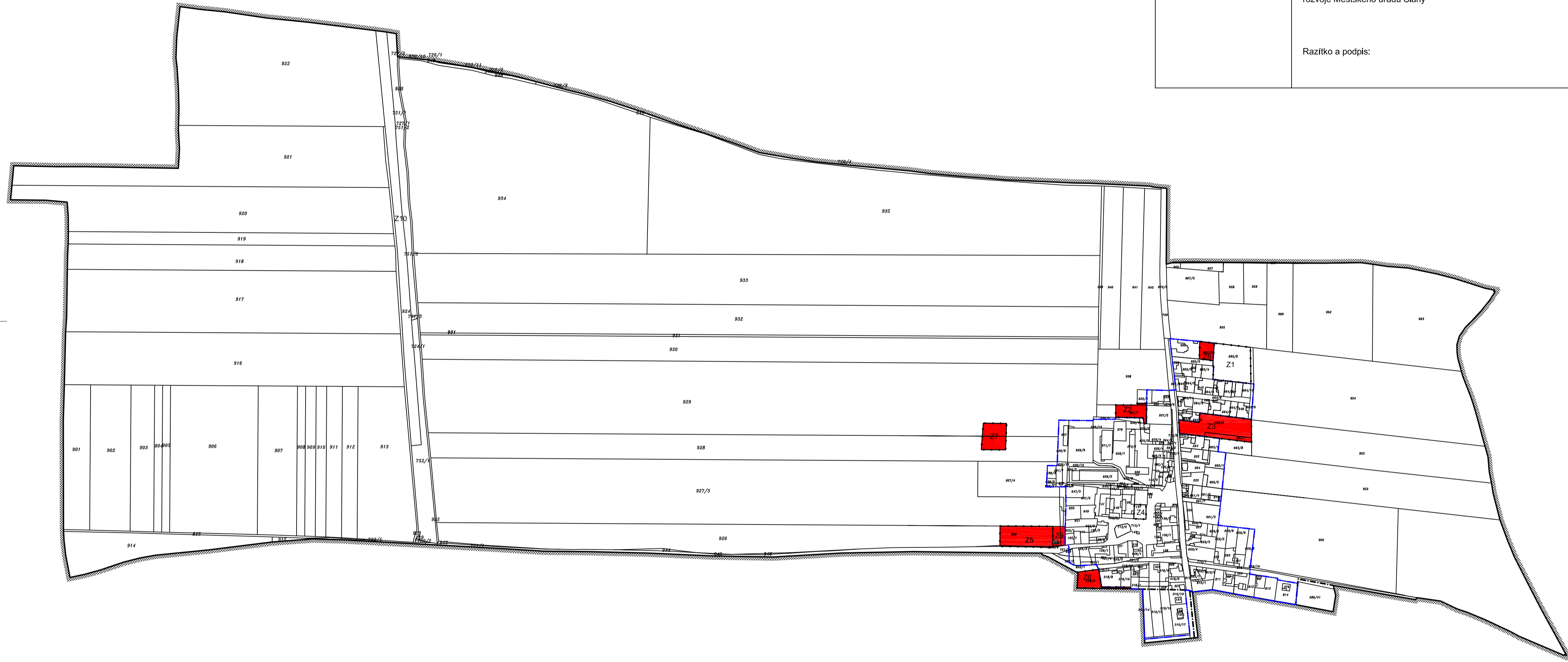







ZÁZNAM O ÚČINNOSTI ÚZEMNÍHO PLÁNU LOUCKÁ	
Vydalo:	Zastupitelstvo obce Loucká
Číslo jednací (usnesení):	
Datum vydání:	
Datum nabytí účinnosti:	
Pořizovatel (oprávněná úřední osoba):	Jaromír Dvota Vedoucí úřadu územního plánování a regionálního rozvoje Městského úřadu Slaný
	Razítko a podpis:



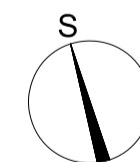
LEGENDA:

-  HRANICE ŘEŠENÉHO ÚZEMÍ
-  HRANICE KATASTRÁLNÍHO ÚZEMÍ
-  HRANICE ZASTAVĚNÉHO ÚZEMÍ
-  HRANICE ZASTAVITELNÝCH PLOCH
-  PŘEDPOKLÁDANÝ ZÁBOR ZEMĚDĚLSKÉHO PŮDNÍHO FONDU

Poznámka: Celé řešené území je na jediné BPEJ 1.01.00 -černozemě typické, třída ochrany ZPF 1



MĚŘÍTKO 1 : 5 000  
1 cm = 50 m



LOUCKÁ - ÚZEMNÍ PLÁN	
OBJEDNATEL:	OBECNÍ ÚŘAD LOUCKÁ Loucká 16, 273 24, Velvary
PORIZOVATEL:	MĚSTSKÝ ÚŘAD SLANÝ Úřad územního plánování Vokvířská 136, 274 01, Slaný
ZHOTOVITEL:	ING. ARCH. MICHAL BARTOŠEK - IČ 15327264
PROJEKTANT:	autorizovaný architekt ČKA 02 223 U 5, Baterie 12, Praha 6
VÝKRES PŘEDPOKLÁDANÉHO ZÁBORU PŮDNÍHO FONDU	ČÍSLO VÝKRESU: 7
DATUM VYHOTOVENÍ:	6 / 2010
MĚŘÍTKO:	1 : 5000