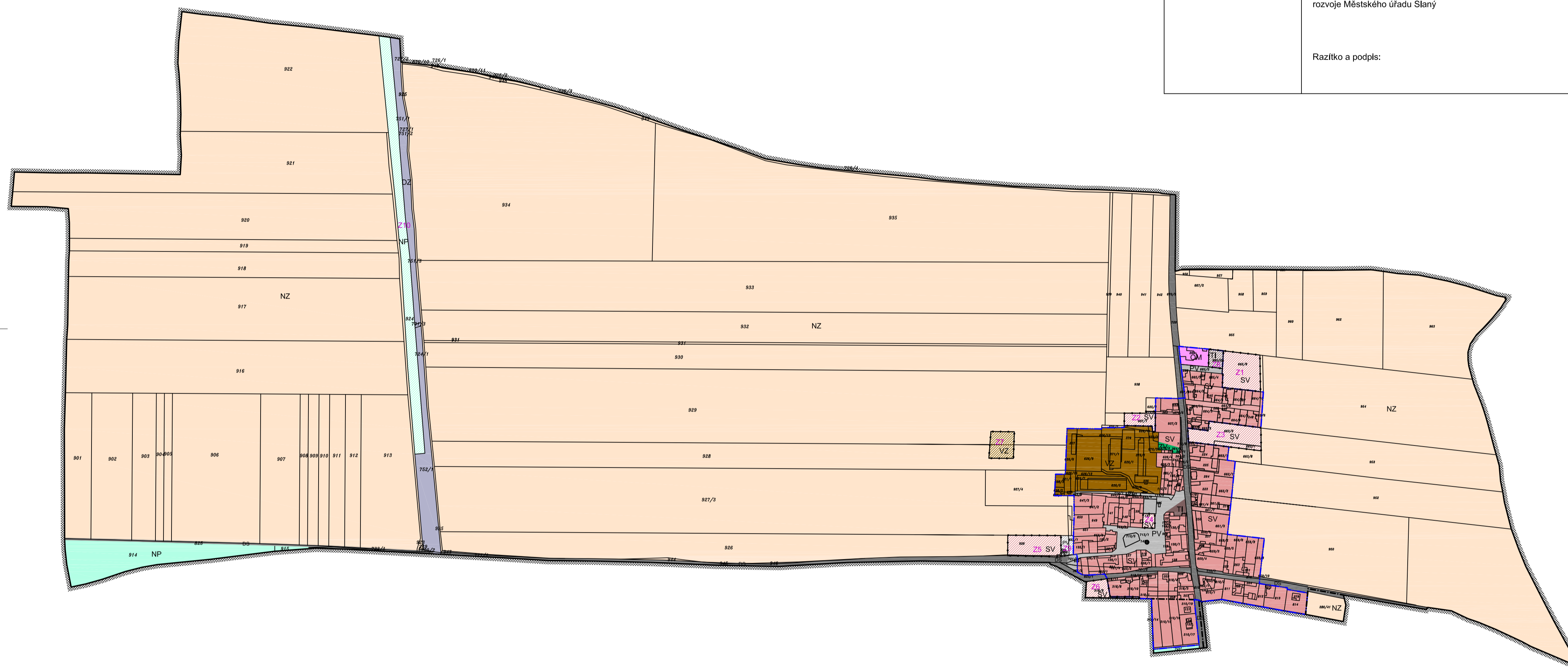


ZÁZNAM O ÚČINNOSTI ÚZEMNÍHO PLÁNU LOUCKÁ

Vydalo:	Zastupitelstvo obce Loucká
Číslo jednací (usnesení):	
Datum vydání:	
Datum nabytí účinnosti:	
Pořizovatel (oprávněná úřední osoba):	Jaromír Drvota Vedoucí úřadu územního plánování a regionálního rozvoje Městského úřadu Slaný
	Razítko a podpis:

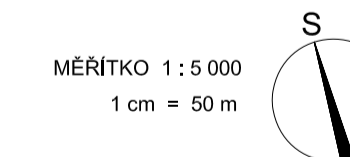
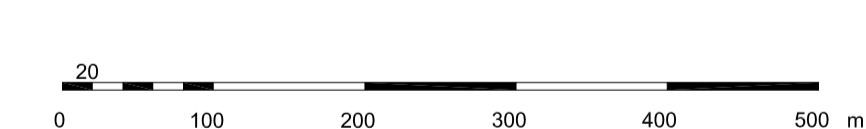


LEGENDA:

	HRANICE ŘEŠENÉHO ÚZEMÍ
	HRANICE KATASTRÁLNÍHO ÚZEMÍ
	HRANICE ZASTAVĚNÉHO ÚZEMÍ
	HRANICE ZASTAVITELNÝCH PLOCH

VYUŽITÍ ÚZEMÍ

plochy stabilizované	plochy změn	územní rezervy	
			SMÍŠENÉ OBYTNÉ venkovské
			OBČANSKÉ VYBAVENÍ komerční zařízení malá a střední
			VEŘEJNÁ PROSTRANSTVÍ
			VÝROBA A SKLADOVÁNÍ zemědělská výroba
			TECHNICKÁ INFRASTRUKTURA inženýrské sítě
			DOPRAVNÍ INFRASTRUKTURA silniční
			DOPRAVNÍ INFRASTRUKTURA drážní
			ZELEŇ na veřejných prostranstvích
			PLOCHY ZEMĚDĚLSKÉ
			PLOCHY PŘÍRODNÍ



LOUCKÁ - ÚZEMNÍ PLÁN

OBJEDNATEL: OBEČNÍ ÚŘAD LOUCKÁ Loucká 16, 273 24, Velvary	DATUM VYHOTOVENÍ: 6 / 2010
PORÍZOVATEL: MĚSTSKÝ ÚŘAD SLANÝ Úřad územního plánování Velvarská 136, 274 01, Slaný	MĚŘÍTKO: 1:5000
ZHOTOVITEL: ING. ARCH. MICHAL BARTOŠEK - IČ 15327264 PROJEKTANT: autorizovaný architekt ČKA 02 223 U S. Baterie 12, Praha 6	ČÍSLO VÝKRESU: 2
HLAVNÍ VÝKRES	